



**ДЕПАРТАМЕНТ СОЦИАЛЬНОГО РАЗВИТИЯ ТЮМЕНСКОЙ ОБЛАСТИ
АВТОНОМНОЕ УЧРЕЖДЕНИЕ ТЮМЕНСКОЙ ОБЛАСТИ «РЕГИОНАЛЬНЫЙ ЦЕНТР
СОПРОВОЖДЕНИЯ И КОМПЛЕКСНОЙ РЕАБИЛИТАЦИИ ИНВАЛИДОВ»**

ул. Уральская, д. 60, к. 1, г. Тюмень, 625001, тел./факс (3452) 51-78-11.
e-mail: vozg@obl72.ru, ИНН 7204120041, КПП 720301001, р/с 03224643710000006700,
ЕКС 40102810945370000060, Департамент финансов Тюменской области (АУ ТО "Региональный центр
сопровождения и комплексной реабилитации инвалидов" ЛС001050866ОЦРИ) в Отделение Тюмень
Банка России/УФК по Тюменской области г. Тюмень, БИК 017102101

**ПАСПОРТ ДОСТУПНОСТИ
ОБЪЕКТА СОЦИАЛЬНОЙ ИНФРАСТРУКТУРЫ**



**«Солянская ООШ» - филиал МАОУ «Демьянская СОШ им. гвардии
матроса А. Копотилова» Уватского муниципального района
Тюменская область, Уватский район, село Солянка, ул. Школьная, д. 4а.**

**НА ДОСТУПНОСТЬ ДЛЯ ИНВАЛИДОВ
И МАЛОМОБИЛЬНЫХ ГРУПП НАСЕЛЕНИЯ**

Тюмень, 2025

УТВЕРЖДАЮ:
Директор
МАОУ «Демьянская СОШ им.
гвардии матроса А. Копотилова»
Уватского
Муниципального
района
М.Е. Метелева
« 15 » февраля 2025 г.

ПАСПОРТ ДОСТУЧНОСТИ
объекта социальной инфраструктуры (ОСИ)
№ 12

1. Общие сведения об объекте

- 1.1. Наименование (вид) объекта: «Солянская ООШ» - филиал МАОУ «Демьянская СОШ им. гвардии матроса А. Копотилова» Уватского муниципального района
- 1.2. Адрес объекта: Тюменская область, Уватский район, село Солянка, ул. Школьная, д. 4а
- 1.3. Сведения о размещении объекта:
- отдельно стоящее здание 2 этажа, 1593,5 кв.м
- наличие прилегающего земельного участка (да, нет); да 7212,5 кв.м
- 1.4. Год постройки здания 2015г., последнего капитального ремонта -
- 1.5. Дата предстоящих плановых ремонтных работ: капитального в 2027г.
- 1.6. Название организации (учреждения), (полное юридическое наименование – согласно Уставу, краткое наименование) «Солянская основная общеобразовательная школа» - филиал муниципального автономного общеобразовательного учреждения «Демьянская средняя общеобразовательная школа имени гвардии матроса Андрея Копотилова» Уватского муниципального района; «Солянская ООШ» - филиал МАОУ «Демьянская СОШ им. гвардии матроса А. Копотилова» Уватского муниципального района.
- 1.7. Юридический адрес организации (учреждения) 626181, Тюменская область, Уватский район, село Демьянское, ул. НПС, д. 25
- 1.8. Основание для пользования объектом (оперативное управление, аренда, собственность): оперативное управление
- 1.9. Форма собственности (государственная, негосударственная): государственная
- 1.10. Территориальная принадлежность (федеральная, региональная, муниципальная): муниципальная
- 1.11. Вышестоящая организация (наименование): Администрация Уватского муниципального района
- 1.12. Адрес вышестоящей организации, другие координаты: 626170, Тюменская область, с. Уват, ул. Иртышская, д. 19.

2. Характеристика деятельности организации на объекте
(по обслуживанию населения)

2.1. Сфера деятельности (здравоохранение, образование, социальная защита, физическая культура и спорт, культура, связь и информация, транспорт, жилой фонд, потребительский рынок и сфера услуг, другое): образование

2.2. Виды оказываемых услуг: образовательная

2.3. Форма оказания услуг (на объекте, с длительным пребыванием, в т.ч. проживанием, на дому, дистанционно): на объекте

2.4. Категории обслуживаемого населения, по возрасту (дети, взрослые трудоспособного возраста, пожилые; все возрастные категории): дети

2.5. Категории обслуживаемых инвалидов (К, О, С, Г, У): инвалиды, передвигающиеся на коляске, инвалиды с нарушениями опорно-двигательного аппарата, нарушениями зрения, нарушениями слуха, нарушениями умственного развития

2.6. Плановая мощность: (посещаемость (количество обслуживаемых в день), вместимость, пропускная способность): посещаемость-53 чел., вместимость-60 чел.

2.7. Участие в исполнении ИПРА инвалида, ребенка-инвалида (да, нет): да

3. Состояние доступности объекта

3.1. Путь следования к объекту пассажирским транспортом (описать маршрут движения с использованием пассажирского транспорта) пригородный общественный транспорт автобусы № 822,823,828 до остановки «Солянка»:

наличие адаптированного пассажирского транспорта к объекту: нет

3.2. Путь к объекту от ближайшей остановки пассажирского транспорта:

3.2.1 расстояние до объекта от остановки транспорта: 210 м

3.2.2 время движения (пешком): 3-5 мин

3.2.3 наличие выделенного от проезжей части пешеходного пути (да, нет): нет

3.2.4 Перекрестки (нерегулируемые; регулируемые, со звуковой сигнализацией, таймером; нет): нерегулируемые

3.2.5 Информация на пути следования к объекту: (акустическая, тактильная, визуальная; нет): нет

3.2.6 Перепады высоты на пути: (есть, нет): нет

Их обустройство для инвалидов на коляске: да, нет (-)

3.3. Организация доступности объекта для инвалидов – форма обслуживания

№ п/п	Категория инвалидов (вид нарушения)	Вариант организации доступности объекта (формы обслуживания) *
1	Все категории инвалидов и МГН	ДУ
	в том числе:	
2	передвигающиеся на креслах-колясках	ВНД

3	с нарушениями опорно-двигательного аппарата	ДУ
4	с нарушениями зрения	ВНД
5	с нарушениями слуха	ДУ
6	с нарушениями умственного развития	ДУ

* - указывается один из вариантов: «А», «Б», «ДУ», «ВНД»

3.4. Состояние доступности основных структурно-функциональных зон

№ п/п	Основные структурно-функциональные зоны	Состояние доступности, в том числе для основных категорий инвалидов**
1	Территория, прилегающая к зданию (участок)	ДЧ-И (Г, У); ДУ (К, О); ВНД (С)
2	Вход (входы) в здание	ДЧ-И (Г, У); ДУ (К, О); ВНД (С)
3	Путь (пути) движения внутри здания (в т. ч. пути эвакуации)	ДЧ-И (Г, У); ДУ (О, С); ВНД (К)
4	Зона целевого назначения здания (целевого посещения объекта)	ДЧ-И (У); ДУ (О, С, Г); ВНД (К)
5	Санитарно-гигиенические помещения	ДЧ-И (Г, У); ДУ (К, О, С)
6	Система информации и связи (на всех зонах)	ДЧ-И (К, О); ДУ (Г, У); ВНД (С)

** Указывается: ДП-В - доступно полностью всем; ДП-И (К, О, С, Г, У) – доступно полностью избирательно (указать категории инвалидов); ДЧ-В - доступно частично всем; ДЧ-И (К, О, С, Г, У) – доступно частично избирательно (указать категории инвалидов); ДУ - доступно условно, ВНД - недоступно

3.5. ИТОГОВОЕ ЗАКЛЮЧЕНИЕ о состоянии доступности ОСИ: Общее состояние доступности объекта оценено: доступное условно для инвалидов категории О, Г, У (ДУ (О, Г, У)) и временно недоступно для инвалидов категории К, С (ВНД (К, С)).

4. Управленческое решение

4.1. Рекомендации по адаптации основных структурно-функциональных зон объекта

№ п/п	Основные структурно-функциональные зоны объекта	Рекомендации по адаптации объекта (виды работ) *
1	Территория, прилегающая к зданию (участок)	Текущий ремонт; организационные мероприятия
2	Вход (входы) в здание	Текущий ремонт; оказание ситуационной помощи; техническое решение (с использованием ТСР)
3	Путь (пути) движения внутри здания (в т. ч. пути эвакуации)	Текущий ремонт; оказание ситуационной помощи; техническое решение (с использованием ТСР); организационные мероприятия
4	Зона целевого назначения здания (целевого посещения)	Текущий ремонт; оказание ситуационной помощи; техническое решение (с использованием ТСР);

	объекта)	организационные мероприятия
5	Санитарно-гигиенические помещения	Текущий ремонт; техническое решение (с использованием ТСР); организационные мероприятия
6	Система информации и связи (на всех зонах)	Текущий ремонт; техническое решение (с использованием ТСР); организационные мероприятия

*- указывается один из вариантов (видов работ): не нуждается; организационные мероприятия; ремонт (текущий, капитальный); индивидуальное решение с ТСР; технические решения невозможны – организация альтернативной формы обслуживания

4.2. Период проведения работ капитального в 2027г.
в рамках исполнения _____

(указывается наименование документа: программы, плана)

4.3. Ожидаемый результат (по состоянию доступности) после выполнения работ по адаптации: реализация запланированных мероприятий позволит получить полную доступность зон для инвалидов категорий О, У (ДП-И (О, У)), доступное частично для категории инвалидов С, Г (ДЧ-И (С, Г)) и доступное условно для категории инвалидов К (ДУ (К)) при условии если сотрудники отвечающие за оказание ситуационной помощи прошли обучение.

Оценка результата исполнения программы, плана (по состоянию доступности) =

4.4. Для принятия решения требуется, не требуется (нужное подчеркнуть): согласование с общественной организацией инвалидов;

4.5. Информация размещена (обновлена) на Карте доступности субъекта Российской Федерации:



ИС «Доступная среда», <https://gis.72to.ru/map/osi>

(наименование сайта, портала)

5. Особые отметки

Паспорт сформирован на основании:

1. Анкеты (информации об объекте) от «24» февраля 2025г.;
2. Акта обследования объекта: от «25» февраля 2025г.

УТВЕРЖДАЮ:

Директор
МАОУ «Демьянская СОШ им.
гвардии матроса А. Копотилова»
М.Е. Метелева



2025 г.

АНКЕТА

(информация об объекте социальной инфраструктуры) К ПАСПОРТУ ДОСТУПНОСТИ ОСИ

№ 12

1. Общие сведения об объекте

1.1. Наименование (вид) объекта: «Солянская ООШ» - филиал МАОУ «Демьянская СОШ им. гвардии матроса А. Копотилова» Уватского муниципального района

1.2. Адрес объекта: Тюменская область, Уватский район, село Солянка, ул. Школьная, д. 4а

1.3. Сведения о размещении объекта:

- отдельно стоящее здание 2 этажа, 1593,5 кв.м

- наличие прилегающего земельного участка (да, нет); да 7212,5 кв.м

1.4. Год постройки здания 2015г., последнего капитального ремонта -

1.5. Дата предстоящих плановых ремонтных работ: капитального в 2027г.

1.6. Название организации (учреждения), (полное юридическое наименование – согласно Уставу, краткое наименование) «Солянская основная общеобразовательная школа» - филиал муниципального автономного общеобразовательного учреждения «Демьянская средняя общеобразовательная школа имени гвардии матроса Андрея Копотилова» Уватского муниципального района; «Солянская ООШ» - филиал МАОУ «Демьянская СОШ им. гвардии матроса А. Копотилова» Уватского муниципального района.

1.7. Юридический адрес организации (учреждения) 626181, Тюменская область, Уватский район, село Демьянское, ул. НПС, д. 25

1.8. Основание для пользования объектом (оперативное управление, аренда, собственность): оперативное управление

1.9. Форма собственности (государственная, негосударственная): государственная

1.10. Территориальная принадлежность (федеральная, региональная, муниципальная): муниципальная

1.11. Вышестоящая организация (наименование): Администрация Уватского муниципального района

1.12. Адрес вышестоящей организации, другие координаты: 626170, Тюменская область, с. Уват, ул. Иртышская, д. 19.

2. Характеристика деятельности организации на объекте

2.1. Сфера деятельности (здравоохранение, образование, социальная защита, физическая культура и спорт, культура, связь и информация, транспорт, жилой фонд, потребительский рынок и сфера услуг, другое) образование

2.2. Виды оказываемых услуг: образовательная

2.3. Форма оказания услуг (на объекте, с длительным пребыванием, в т.ч. проживанием, на дому, дистанционно): на объекте

2.4. Категории обслуживаемого населения по возрасту (дети, взрослые трудоспособного возраста, пожилые; все возрастные категории): дети

2.5. Категории обслуживаемых инвалидов (К, О, С, Г, У): инвалиды, передвигающиеся на коляске, инвалиды с нарушениями опорно-двигательного аппарата, нарушениями зрения, нарушениями слуха, нарушениями умственного развития

2.6. Плановая мощность: (посещаемость (количество обслуживаемых в день), вместимость, пропускная способность): посещаемость-53 чел., вместимость-60 чел.

2.7. Участие в исполнении ИПРА инвалида, ребенка-инвалида (да, нет): да

3. Состояние доступности объекта

3.1. Путь следования к объекту пассажирским транспортом

(описать маршрут движения с использованием пассажирского транспорта) пригородный общественный транспорт автобусы № 822,823,828 до остановки «Солянка»;

наличие адаптированного пассажирского транспорта к объекту: нет

3.2. Путь к объекту от ближайшей остановки пассажирского транспорта:

3.2.1 расстояние до объекта от остановки транспорта: 210 м

3.2.2 время движения (пешком): 3-5 мин

3.2.3 наличие выделенного от проезжей части пешеходного пути (да, нет): нет

3.2.4 Перекрестки (нерегулируемые; регулируемые, со звуковой сигнализацией, таймером; нет): нерегулируемые

3.2.5 Информация на пути следования к объекту: (акустическая, тактильная, визуальная; нет): нет

3.2.6 Перепады высоты на пути: (есть, нет): нет

Их обустройство для инвалидов на коляске: да, нет (___ - ___)

3.3. Вариант организации доступности ОСИ

№ п/п	Категория инвалидов (вид нарушения)	Вариант организации доступности объекта (формы обслуживания) *
1	Все категории инвалидов и МГН	
	<i>в том числе инвалиды:</i>	

2	передвигающиеся на креслах-колясках	ВНД
3	с нарушениями опорно-двигательного аппарата	Б
4	с нарушениями зрения	ВНД
5	с нарушениями слуха	ВНД
6	с нарушениями умственного развития	Б

* - указывается один из вариантов: «А», «Б», «ДУ», «ВНД»

4. Управленческое решение

4.1. Рекомендации по адаптации основных структурно-функциональных зон объекта

№ п/п	Основные структурно-функциональные зоны объекта	Рекомендации по адаптации объекта (виды работ) *
1	Территория, прилегающая к зданию (участок)	Текущий ремонт
2	Вход (входы) в здание	Капитальный ремонт; индивидуальное решение с ТСП
3	Путь (пути) движения внутри здания (в т. ч. пути эвакуации)	Текущий ремонт; индивидуальное решение с ТСП
4	Зона целевого назначения здания (целевого посещения объекта)	Текущий ремонт; индивидуальное решение с ТСП
5	Санитарно-гигиенические помещения	Капитальный ремонт; индивидуальное решение с ТСП
6	Система информации и связи (на всех зонах)	Текущий ремонт; индивидуальное решение с ТСП

*- указывается один из вариантов (видов работ): не нуждается; ремонт (текущий, капитальный); организационные мероприятия; индивидуальное решение с ТСП; технические решения невозможны – организация альтернативной формы обслуживания

5. Размещение информации на Карте доступности субъекта Российской Федерации согласовано:

Директор

МАОУ «Демьянская СОШ им.

гвардии матроса А. Коптилова»



М.Е. Метелева

УТВЕРЖДАЮ:

Директор

МАОУ «Демьянская СОШ им.
гвардии матроса А. Копотилова»

М.Е. Метелева

2025 г.



**АКТ ОБСЛЕДОВАНИЯ
объекта социальной инфраструктуры
К ПАСПОРТУ ДОСТУПНОСТИ ОСИ**

№ 12

с. Солянка

«25» февраля 2025г.

1. Общие сведения об объекте

1.1. Наименование (вид) объекта: «Солянская ООШ» - филиал МАОУ «Демьянская СОШ им. гвардии матроса А. Копотилова» Уватского муниципального района

1.2. Адрес объекта: Тюменская область, Уватский район, село Солянка, ул. Школьная, д. 4а

1.3. Сведения о размещении объекта:

- отдельно стоящее здание _____ 2 _____ этажа, _____ 1593,5 _____ кв.м

- наличие прилегающего земельного участка (да, нет); да 7212,5 кв.м

1.4. Год постройки здания 2015г., последнего капитального ремонта -

1.5. Дата предстоящих плановых ремонтных работ: капитального в 2027г.

1.6. Название организации (учреждения), (полное юридическое наименование – согласно Уставу, краткое наименование) «Солянская основная общеобразовательная школа» - филиал муниципального автономного общеобразовательного учреждения «Демьянская средняя общеобразовательная школа имени гвардии матроса Андрея Копотилова» Уватского муниципального района; «Солянская ООШ» - филиал МАОУ «Демьянская СОШ им. гвардии матроса А. Копотилова» Уватского муниципального района.

1.7. Юридический адрес организации (учреждения) 626181, Тюменская область, Уватский район, село Демьянское, ул. НПС, д. 25

2. Характеристика деятельности организации на объекте

2.1. Сфера деятельности (здравоохранение, образование, социальная защита, физическая культура и спорт, культура, связь и информация, транспорт, жилой фонд, потребительский рынок и сфера услуг, другое) образование

2.2. Виды оказываемых услуг: образовательная

2.3. Форма оказания услуг (на объекте, с длительным пребыванием, в т. ч. проживанием, на дому, дистанционно): на объекте

2.4. Категории обслуживаемого населения по возрасту (дети, взрослые трудоспособного возраста, пожилые; все возрастные категории): дети

2.5. Категории обслуживаемых инвалидов (К, О, С, Г, У): все

2.6. Плановая мощность: (посещаемость (количество обслуживаемых в день), вместимость, пропускная способность): посещаемость-53 чел., вместимость-60 чел.

2.7. Участие в исполнении ИПРА инвалида, ребенка-инвалида (да, нет): да

3. Состояние доступности объекта

3.1. Путь следования к объекту пассажирским транспортом

(описать маршрут движения с использованием пассажирского транспорта) пригородный общественный транспорт автобусы № 822,823,828 до остановки «Солянка»;

наличие адаптированного пассажирского транспорта к объекту: нет

3.2. Путь к объекту от ближайшей остановки пассажирского транспорта:

3.2.1 расстояние до объекта от остановки транспорта: 210 м

3.2.2 время движения (пешком): 3-5 мин

3.2.3 наличие выделенного от проезжей части пешеходного пути (да, нет): нет

3.2.4 Перекрестки (нерегулируемые; регулируемые, со звуковой сигнализацией, таймером; нет): нерегулируемые

3.2.5 Информация на пути следования к объекту: (акустическая, тактильная, визуальная; нет): нет

3.2.6 Перепады высоты на пути: (есть, нет): нет

Их обустройство для инвалидов на коляске: да, нет (-)

3.3. Организация доступности объекта для инвалидов – форма обслуживания

№ п/п	Категория инвалидов (вид нарушения)	Вариант организации доступности объекта (формы обслуживания) *
1	Все категории инвалидов и МГН	ДУ
	<i>в том числе инвалиды:</i>	
2	передвигающиеся на креслах-колясках	ВНД
3	с нарушениями опорно-двигательного аппарата	ДУ
4	с нарушениями зрения	ВНД
5	с нарушениями слуха	ДУ
6	с нарушениями умственного развития	ДУ

* - указывается один из вариантов: «А», «Б», «ДУ», «ВНД»

3.4. Состояние доступности основных структурно-функциональных зон

№ п/п	Основные структурно-функциональные зоны	Состояние доступности, в том числе для основных категорий инвалидов**	Приложение	
			№ на плане	№ фото
1	Территория, прилегающая к зданию (участок)	ДЧ-И (Г, У); ДУ (К, О); ВНД (С)	-	1,2,3,17,18
2	Вход (входы) в здание	ДЧ-И (Г, У); ДУ (К, О); ВНД (С)	11,12,14,15	4-13,19-22
3	Путь (пути) движения внутри здания (в т. ч. пути эвакуации)	ДЧ-И (Г, У); ДУ (О, С); ВНД (К)	24,16,65,66,17,34	14,23,37,39,44-47,56,84,91,97,105,72-78,80,81,16,83,104,108,30-34,65-67,112-116
4	Зона целевого назначения здания (целевого посещения объекта)	ДЧ-И (У); ДУ (О, С, Г); ВНД (К)	1-10,30,36-39,33,62,77,78,82,25,51,41	25-29,52,53,57-64,85-87,89,92,98,100-103,40-43,69-71,36
5	Санитарно-гигиенические помещения	ДЧ-И (Г, У); ДУ (К, О, С)	26,40,71-73	48-51,55,93-96
6	Система информации и связи (на всех зонах)	ДЧ-И (К, О); ДУ (Г, У); ВНД (С)	-	6,7,15,35,38,79,82,50,90,99,107

** Указывается: ДП-В - доступно полностью всем; ДП-И (К, О, С, Г, У) – доступно полностью избирательно (указать категории инвалидов); ДЧ-В - доступно частично всем; ДЧ-И (К, О, С, Г, У) – доступно частично избирательно (указать категории инвалидов); ДУ - доступно условно, ВНД - недоступно

3.5. ИТОГОВОЕ ЗАКЛЮЧЕНИЕ о состоянии доступности ОСИ: Общее состояние доступности объекта оценено: доступное условно для инвалидов категории О, Г, У (ДУ (О, Г, У)) и временно недоступно для инвалидов категории К, С (ВНД (К, С)).

4. Управленческое решение

4.1. Рекомендации по адаптации основных структурно-функциональных зон объекта:

№ п/п	Основные структурно-функциональные зоны объекта	Рекомендации по адаптации объекта (виды работ) *
1	Территория, прилегающая к зданию (участок)	Текущий ремонт; организационные мероприятия
2	Вход (входы) в здание	Текущий ремонт; оказание ситуационной помощи; техническое решение (с использованием ТСР)
3	Путь (пути) движения внутри здания (в т.ч. пути эвакуации)	Текущий ремонт; оказание ситуационной помощи; техническое решение (с использованием ТСР); организационные мероприятия
4	Зона целевого назначения здания (целевого посещения объекта)	Текущий ремонт; оказание ситуационной помощи; техническое решение (с использованием ТСР); организационные мероприятия
5	Санитарно-гигиенические помещения	Текущий ремонт; техническое решение (с использованием ТСР); организационные мероприятия

6	Система информации и связи (на всех зонах)	Текущий ремонт; техническое решение (с использованием ТСР); организационные мероприятия
---	---	---

*- указывается один из вариантов (видов работ): не нуждается; организационные мероприятия; ремонт (текущий, капитальный); индивидуальное решение с ТСР; технические решения невозможны – организация альтернативной формы обслуживания

4.2. Период проведения работ: капитального в 2027г.

в рамках исполнения _____

(указывается наименование документа: программы, плана)

4.3. Ожидаемый результат (по состоянию доступности) после выполнения работ по адаптации: реализация запланированных мероприятий позволит получить полную доступность зон для инвалидов категорий О, У (ДП-И (О, У)), доступное частично для категории инвалидов С, Г (ДЧ-И (С, Г)) и доступное условно для категории инвалидов К (ДУ (К)) при условии если сотрудники отвечающие за оказание ситуационной помощи прошли обучение.

4.4. Для принятия решения требуется, не требуется (нужное подчеркнуть): согласование с общественной организацией инвалидов;

4.4.1. согласование на Комиссии _____

(наименование Комиссии по координации деятельности в сфере обеспечения доступной среды жизнедеятельности для инвалидов и других МГН)

4.4.2. согласование работ с надзорными органами (в сфере проектирования и строительства, архитектуры, охраны памятников, другое – указать) не требуется.

4.4.3. техническая экспертиза; разработка проектно-сметной документации;

4.4.4. согласование с вышестоящей организацией (собственником объекта);

4.4.5. согласование с общественной организацией инвалидов: -

4.4.6. другое: все работы по адаптации объекта необходимо выполнять в соответствии с СП 59.13330.2020 Доступность зданий и сооружений для маломобильных групп населения, ГОСТ Р 52875-2018 Указатели тактильные наземные для инвалидов по зрению. Технические требования, ГОСТ Р 52131-2019 Средства отображения информации знаковые для инвалидов. Технические требования, ГОСТ Р 51261-2022 Устройства опорные стационарные для маломобильных групп населения. Типы и общие технические требования.

Имеется заключение уполномоченной организации о состоянии доступности объекта (наименование документа и выдавшей его организации, дата), нет

4.5. Информация размещена (обновлена) на Карте доступности субъекта Российской Федерации:



5. Особые отметки

ПРИЛОЖЕНИЯ:

Результаты обследования:

- | | | | |
|--|----|----------|----|
| 1. Территории, прилегающей к объекту | на | <u>2</u> | л. |
| 2. Входа (входов) в здание | на | <u>3</u> | л. |
| 3. Путей движения в здании | на | <u>3</u> | л. |
| 4. Зоны целевого назначения объекта | на | <u>3</u> | л. |
| 5. Санитарно-гигиенических помещений | на | <u>3</u> | л. |
| 6. Системы информации (и связи) на объекте | на | <u>2</u> | л. |

Результаты фотофиксации на объекте: есть на 12 л.


Поэтажные планы, экспликации: да на 4 л.

Свидетельство о государственной регистрации права (копия) земельный участок: да на 1 л.

Другое (в том числе дополнительная информация о путях движения к объекту): нет

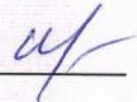
Руководитель рабочей группы:

Заместитель директора по общим вопросам АУ
ТО "Региональный центр сопровождения и
комплексной реабилитации инвалидов"


С.В. Заболотников 

Члены рабочей группы:

Заведующий службой по организации
межведомственного взаимодействия и оказания
комплексной реабилитационной и
абилитационной помощи АУ ТО "Региональный
центр сопровождения и комплексной
реабилитации инвалидов"

Е.И. Николаева 

Главный специалист службы по организации
межведомственного взаимодействия и оказания
комплексной реабилитационной и
абилитационной помощи АУ ТО "Региональный
центр сопровождения и комплексной
реабилитации инвалидов"

А.В. Ушаков 

В том числе:

Представитель Тюменской областной
организации Общероссийской общественной
организации инвалидов «Всероссийского ордена
Трудового Красного Знамени общества слепых»

А.А. Алиев



Представитель организации, расположенной на
объекте:

Т.П. Чагина

